

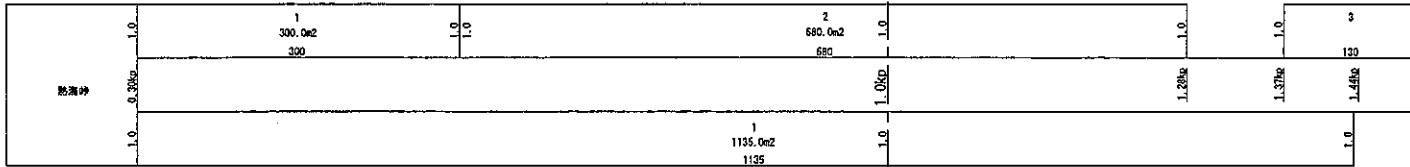
出来形展開図

伊豆スカイライン (熱海峠 — 亀石峠)

位置 0.30kp — 5.10kp

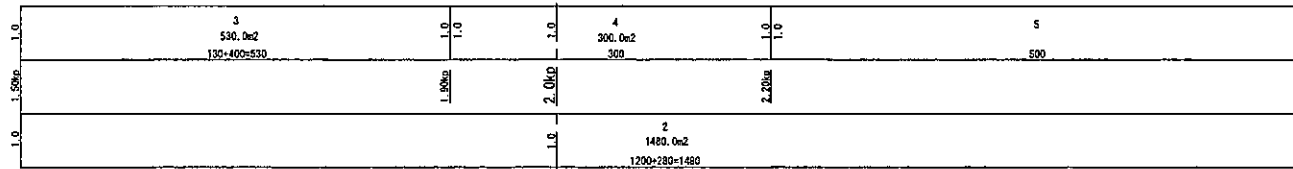
図面No. 1 / 4

左
熱海峠
右



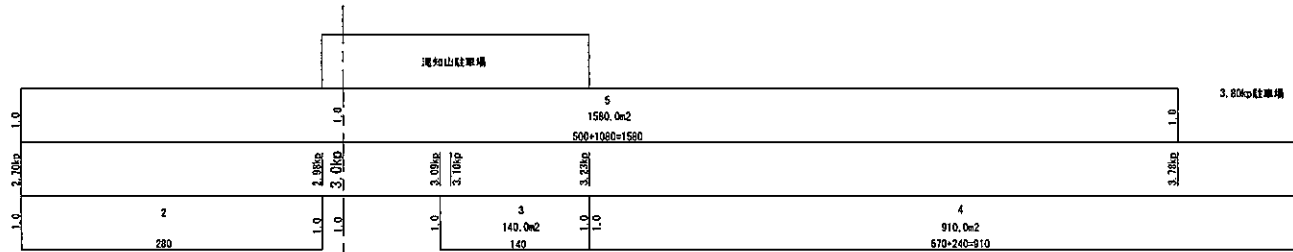
亀石峠

左
熱海峠
右



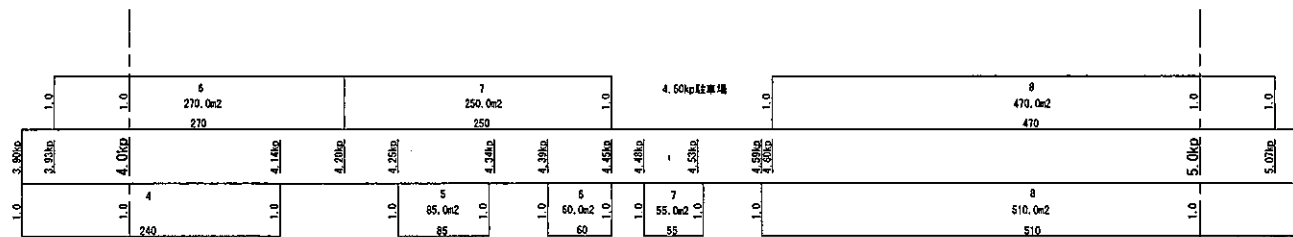
亀石峠

左
熱海峠
右



亀石峠

左
熱海峠
右



亀石峠

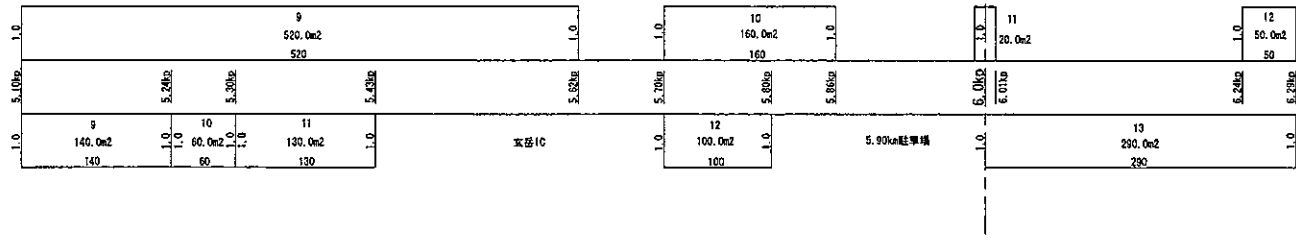
出来形展開図

伊豆スカイライン (熱海峠 — 亀石峠)

位置 5.10kp — 9.90kp

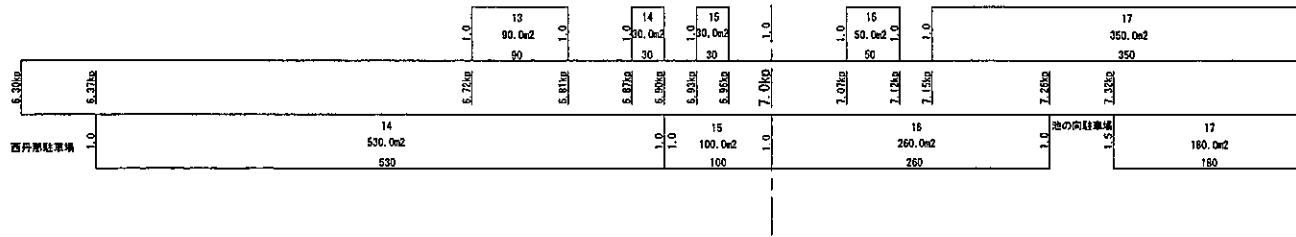
図面No. 2 / 4

左
熱海峠



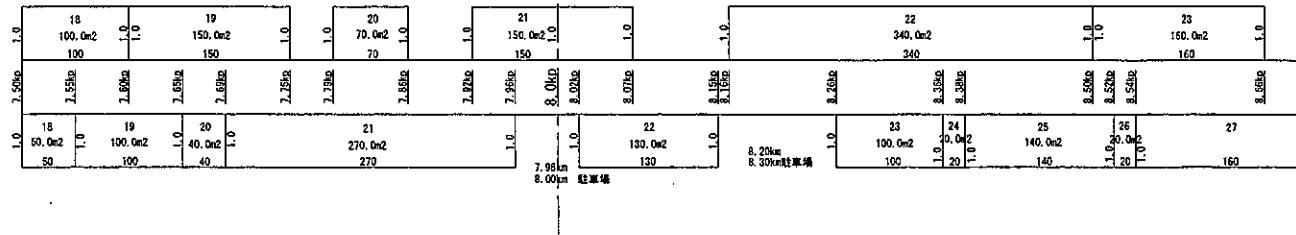
亀石峠

左
熱海峠



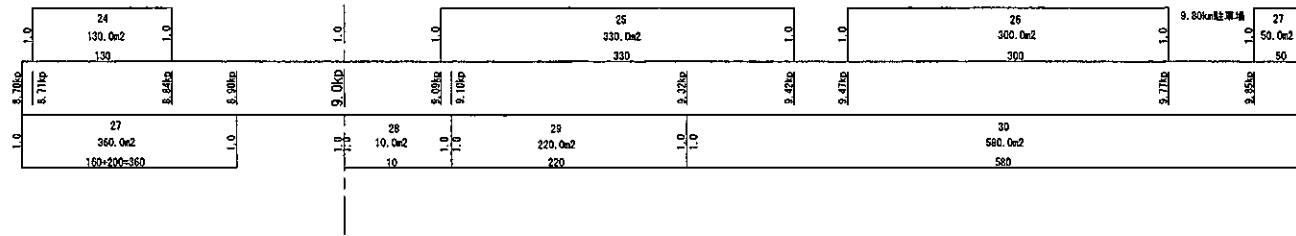
亀石峠

左
熱海峠



亀石峠

左
熱海峠



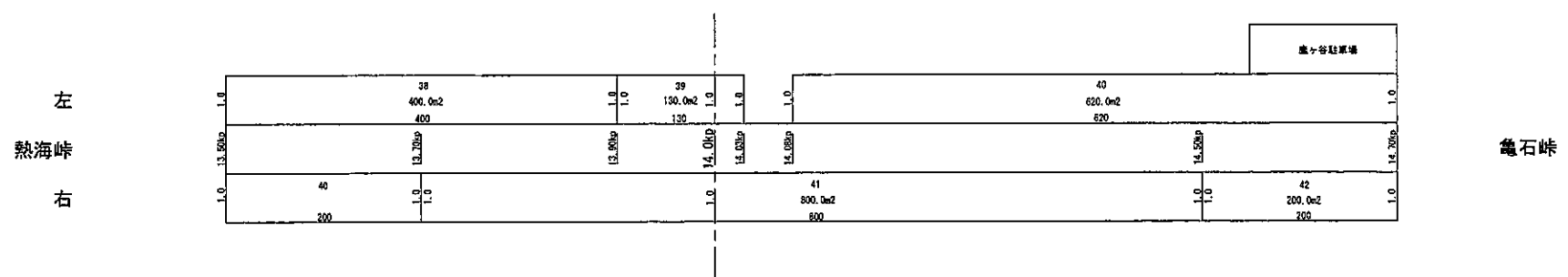
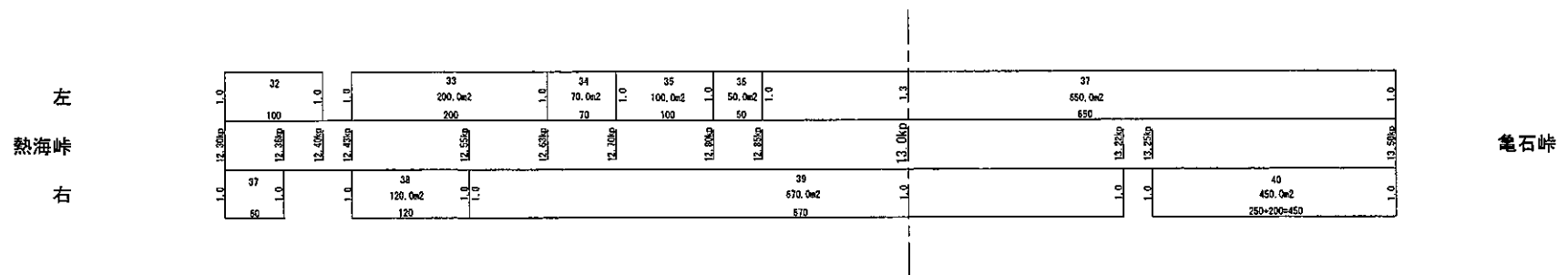
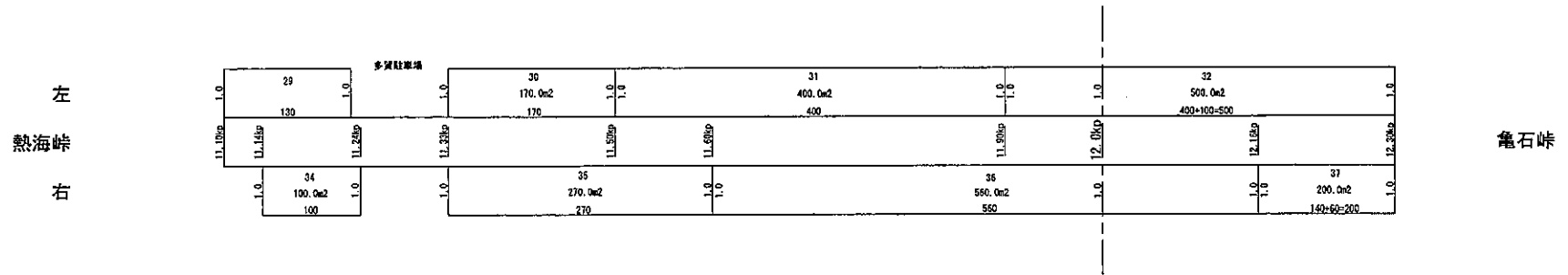
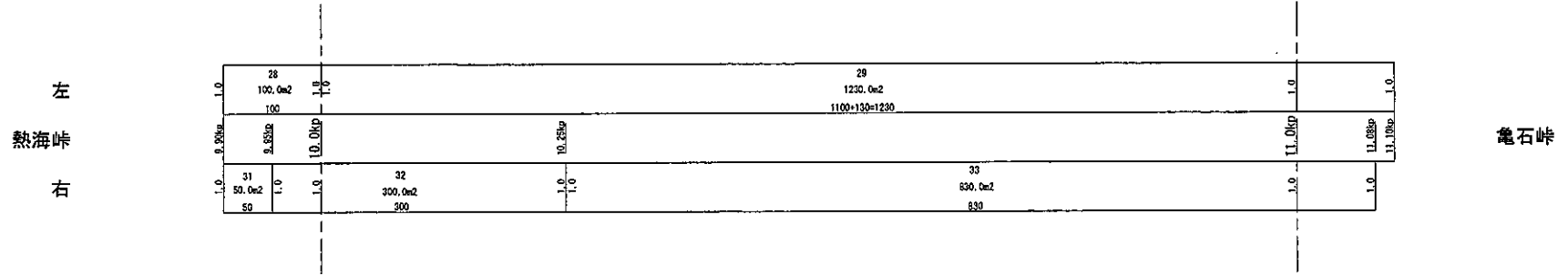
亀石峠

出来形展開図

伊豆スカイライン (熱海峠 — 亀石峠)

位置 9.90kp — 14.70kp

図面No. 3 / 4

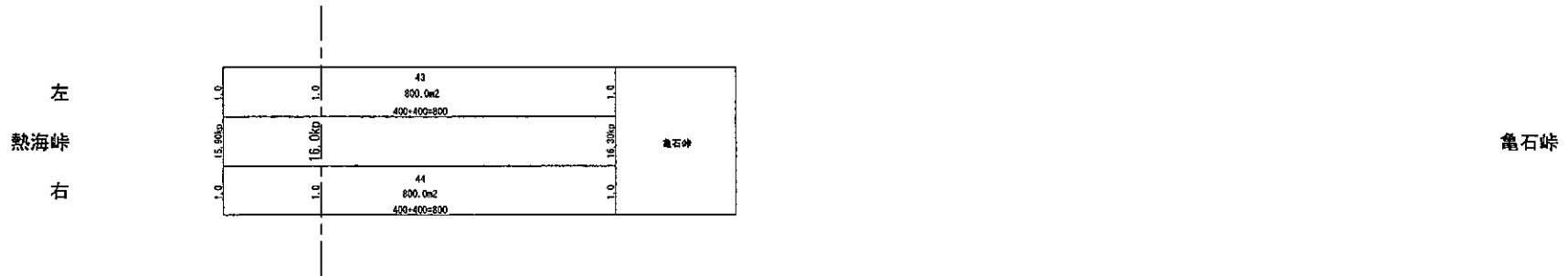
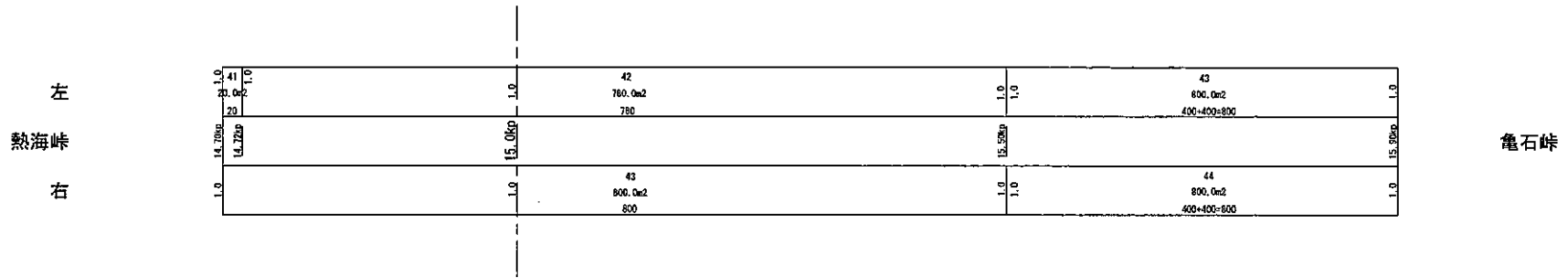


出来形展開図

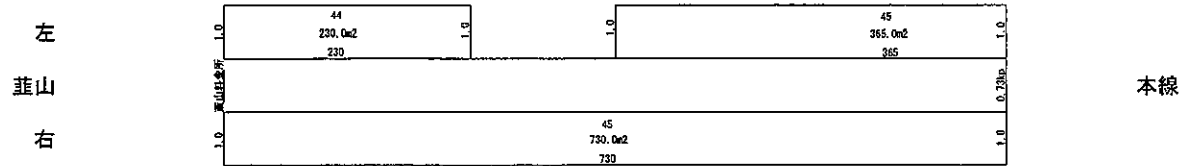
伊豆スカイライン (熱海峠 — 亀石峠)

位置 14.70kp — 16.20kp

図面No. 4 / 4



菰山イノ付近 (菰山料金所 — 本線)



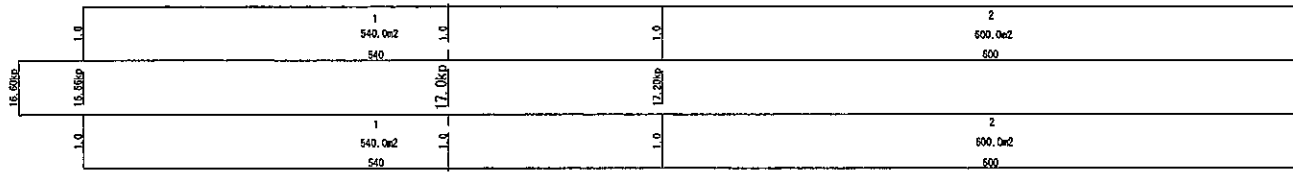
出来形展開図

伊豆スカイライン (亀石峠 — 冷川)

位置 16.60kp — 21.40kp

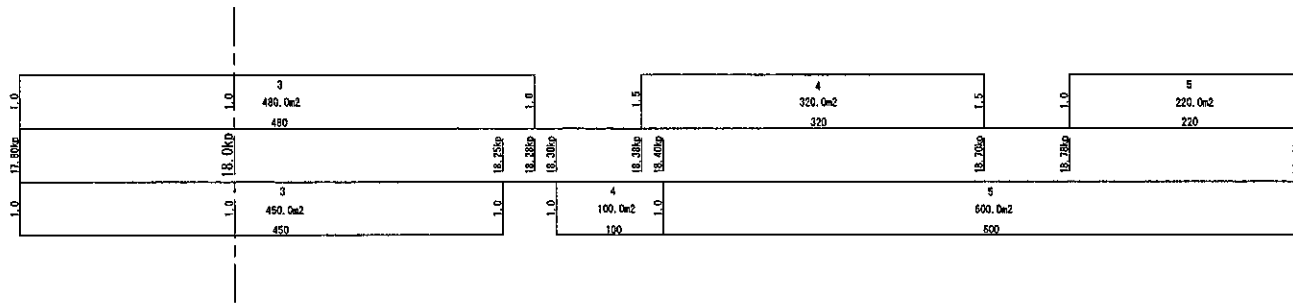
図面No. 1 / 4

左
亀石峠
右



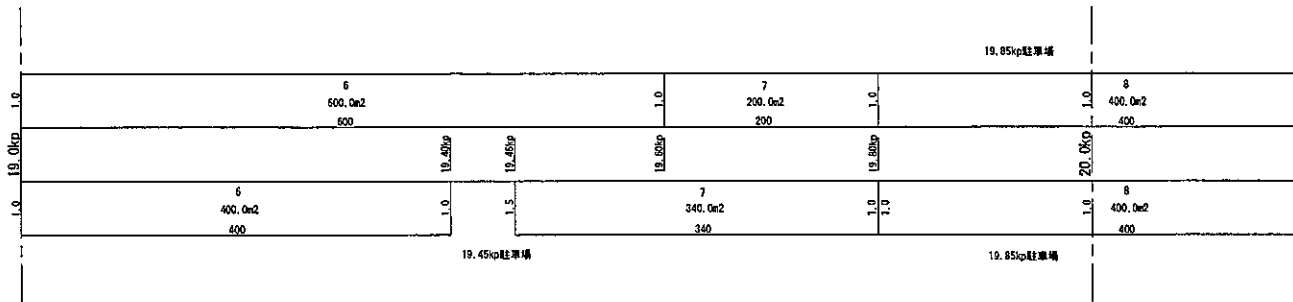
冷川

左
亀石峠
右



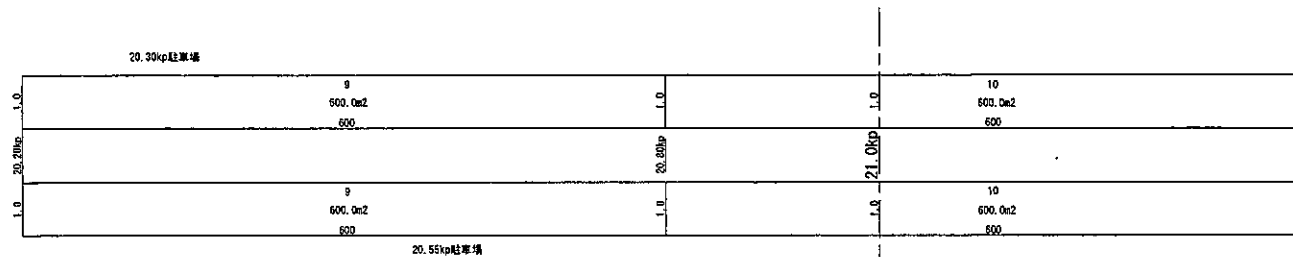
冷川

左
亀石峠
右



冷川

左
亀石峠
右




冷川

出来形展開図

伊豆スカイライン (亀石峠 — 冷川)

位置 21.40kp — 26.20kp

図面No. 2 / 4



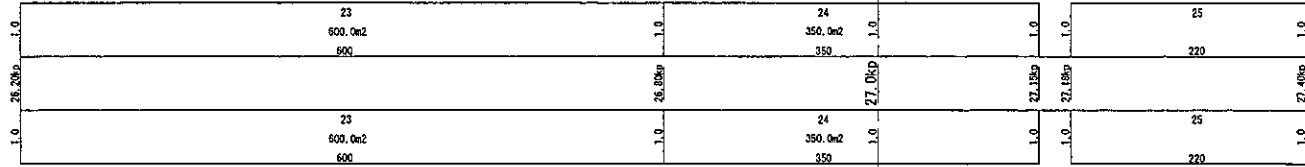
出来形展開図

伊豆スカイライン (亀石峠 — 冷川)

位置 26.20kp — 31.00kp

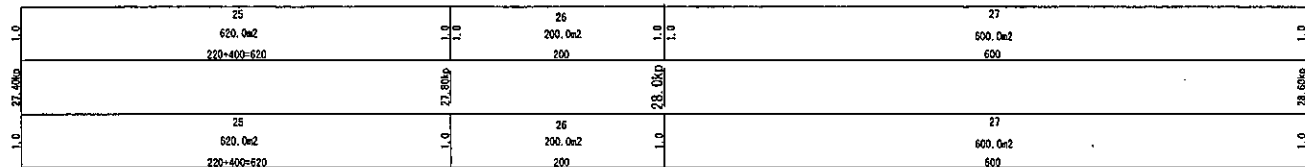
図面No. 3 / 4

左
亀石峠
右



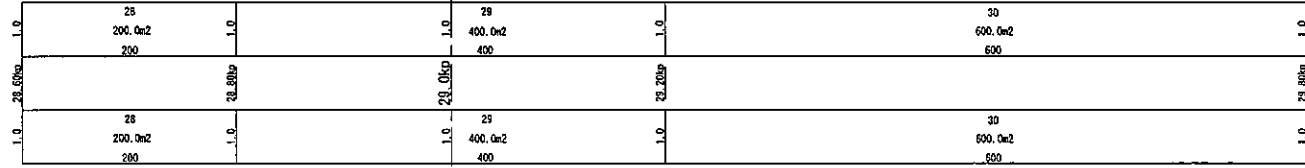
冷川

左
亀石峠
右



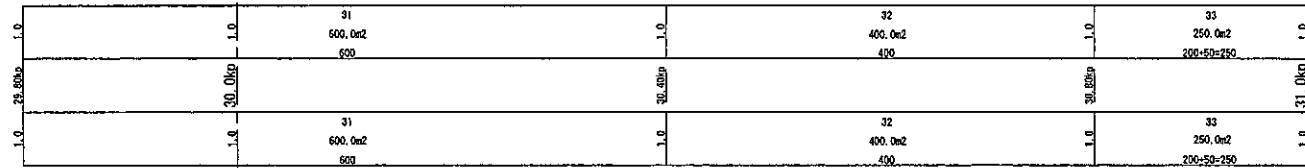
冷川

左
亀石峠
右



冷川

左
亀石峠
右



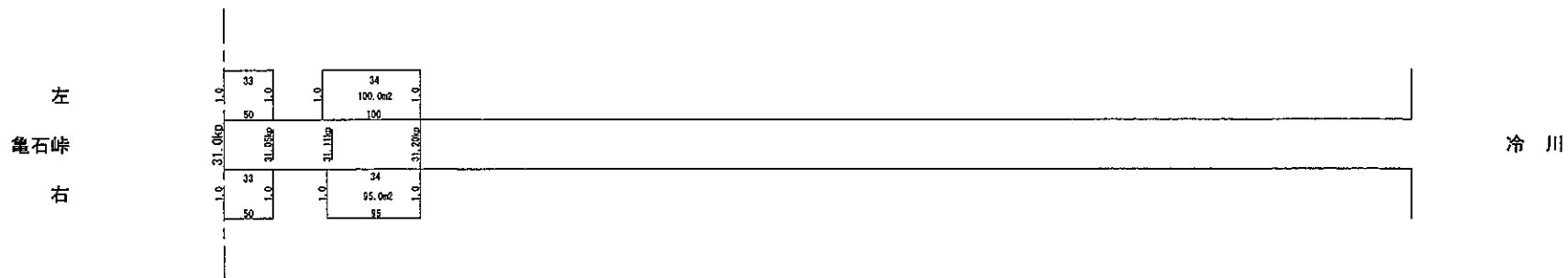
冷川

出来形展開図

伊豆スカイライン (亀石峠 — 冷川)

位置	31.00kp — 31.20kp
----	-------------------

図面No.	4 / 4
-------	-------



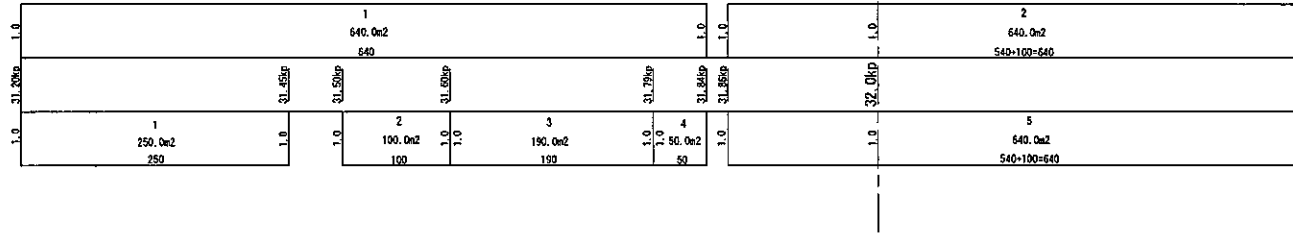
出来形展開図

伊豆スカイライン (冷川 — 天城高原)

位置 31.20kp — 34.80kp

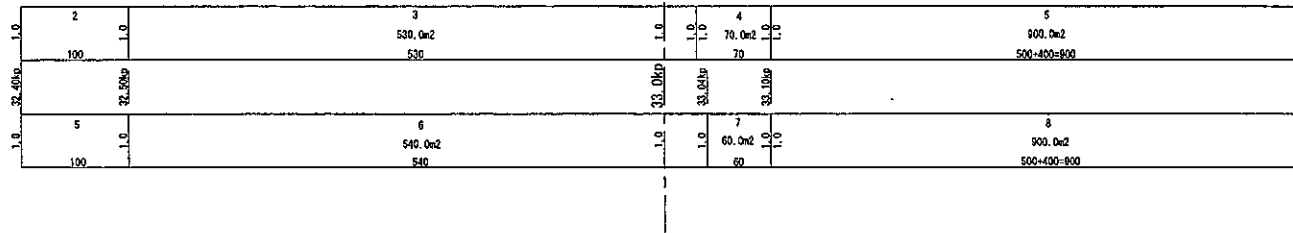
図面No. 1 / 3

左
冷川
右




天城高原

左
冷川
右



天城高原

左
冷川
右



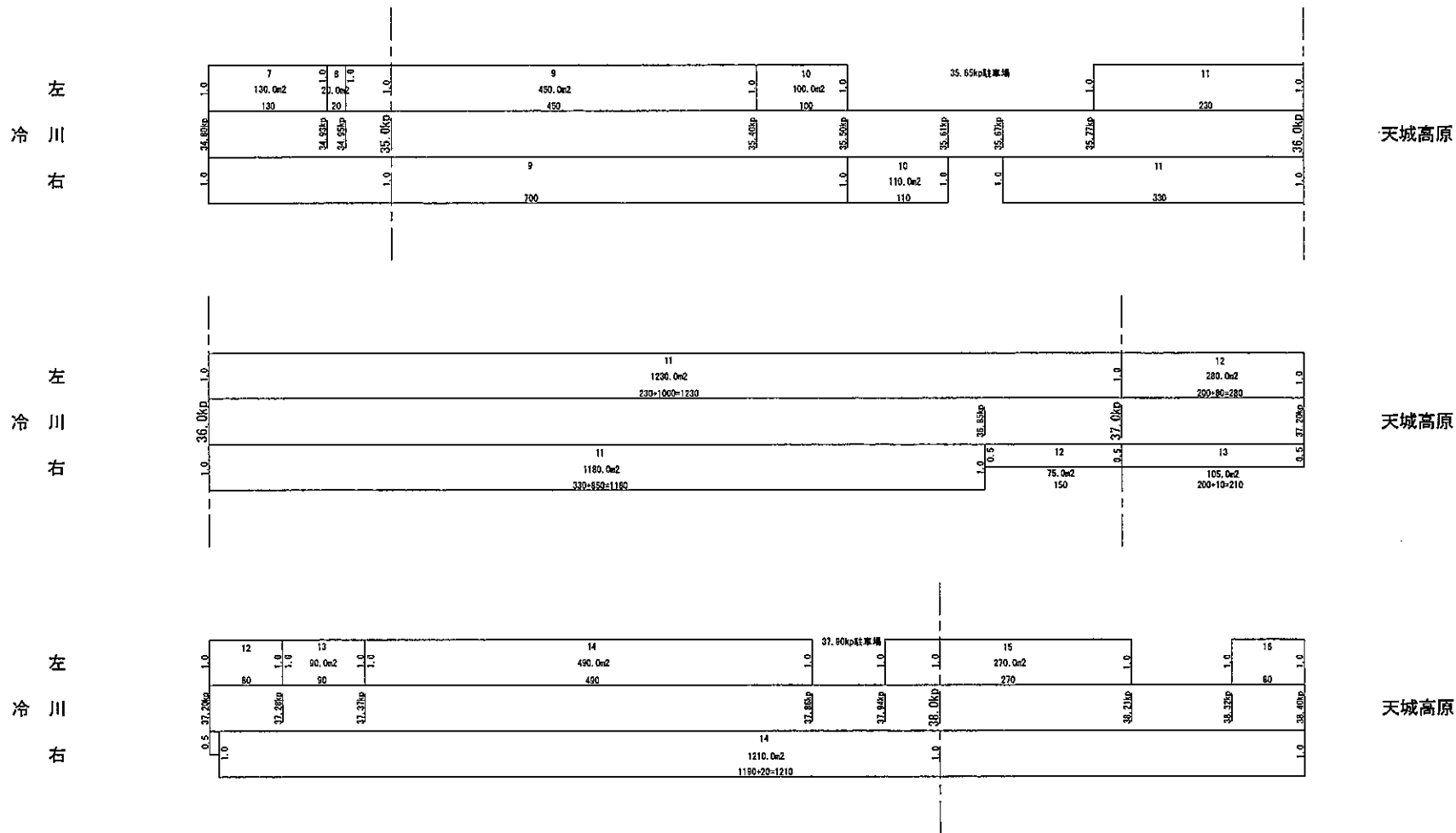
天城高原

出来形展開図

伊豆スカイライン (冷川 — 天城高原)

位置 34.80kp — 38.40kp

図面No. 2 / 3



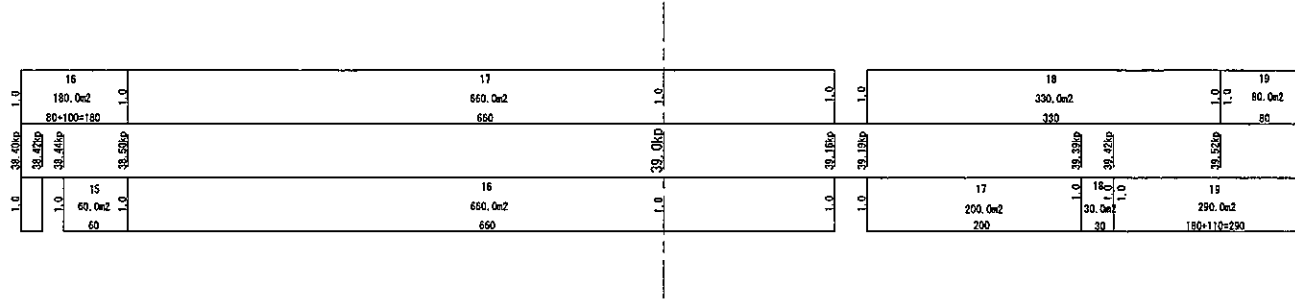
出来形展開図

伊豆スカイライン (冷川 — 天城高原)

位置 38.40kp — 40.60kp

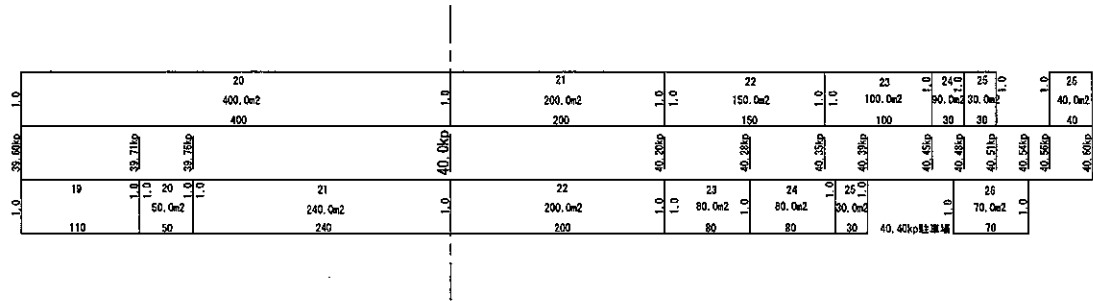
図面No. 3 / 3

左
冷川
右



天城高原

左
冷川
右



天城高原