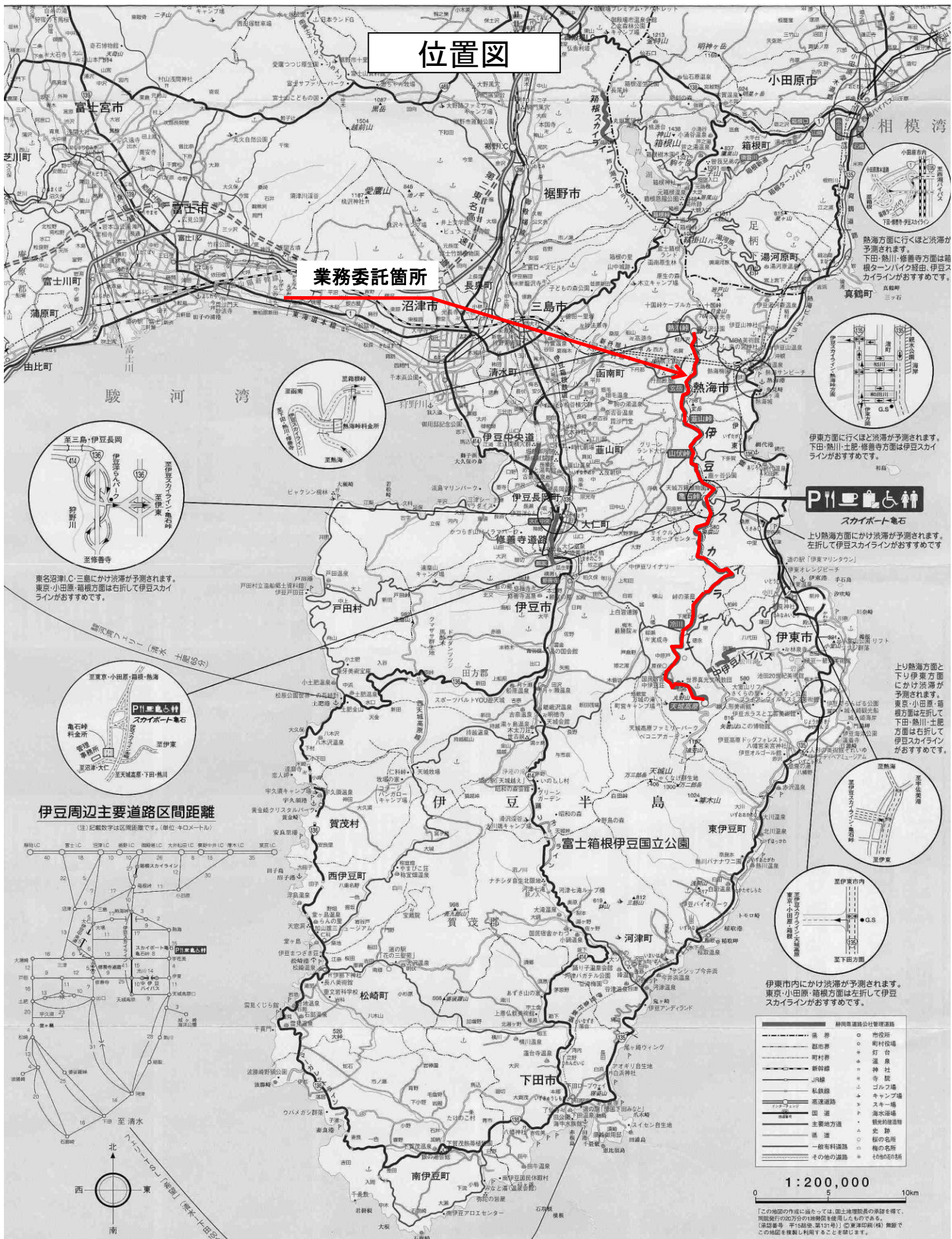
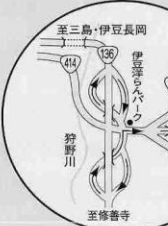


位置図



業務委託箇所

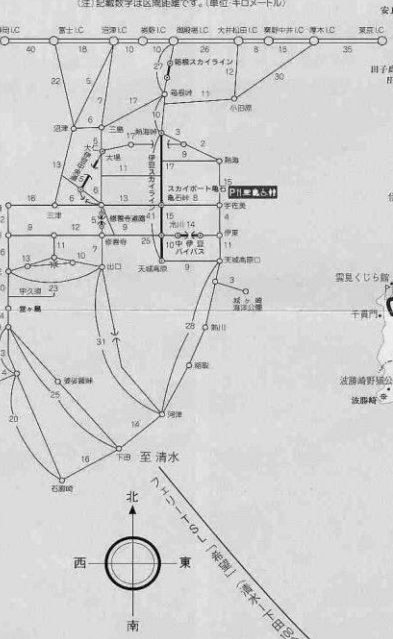
PII **スカイポート亀石**



東名沼津IC三島にかけ渋滞が予測されます。東京・小田原・箱根方面は右折して伊豆スカイラインがおすすです。



伊豆周辺主要道路区間距離
(注) 記載数字は区間距離です。(単位:キロメートル)



伊東方面に行くほど渋滞が予測されます。下田・熱川・土肥・修善寺方面は伊豆スカイラインがおすすです。

上り熱海方面にかけ渋滞が予測されます。左折して伊豆スカイラインがおすすです。

上り熱海方面と下り伊東方面にかけ渋滞が予測されます。東京・小田原・箱根方面は左折して伊豆スカイラインがおすすです。

伊東市内にかけ渋滞が予測されます。東京・小田原・箱根方面は左折して伊豆スカイラインがおすすです。

- | | | | |
|--|--------|---|-------|
| | 境界 | ○ | 市役所 |
| | 区市界 | ● | 町村役場 |
| | 町村界 | ◆ | 灯台 |
| | 断続線 | ▲ | 温泉 |
| | JR線 | ⊙ | 神社 |
| | 私鉄線 | ⊕ | 寺院 |
| | 高速度道路 | ⊗ | ゴルフ場 |
| | 国道 | ⊙ | キャンプ場 |
| | 主要地方道 | ⊙ | 海水浴場 |
| | 県道 | ⊙ | 観光地 |
| | 一般有料道路 | ⊙ | 史跡 |
| | 一般無料道路 | ⊙ | 名所 |
| | その他の道路 | ⊙ | 樹の名所 |
| | | ⊙ | その他の印 |

1:200,000

「この地図の作成に当たっては、国土院の提供したデータに基づき、株式会社「株式会社」が作成したデータを使用しております。また、(株)「株式会社」が作成したデータを使用しております。また、(株)「株式会社」が作成したデータを使用しております。」