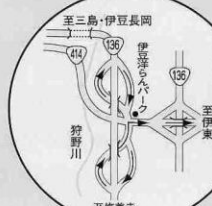
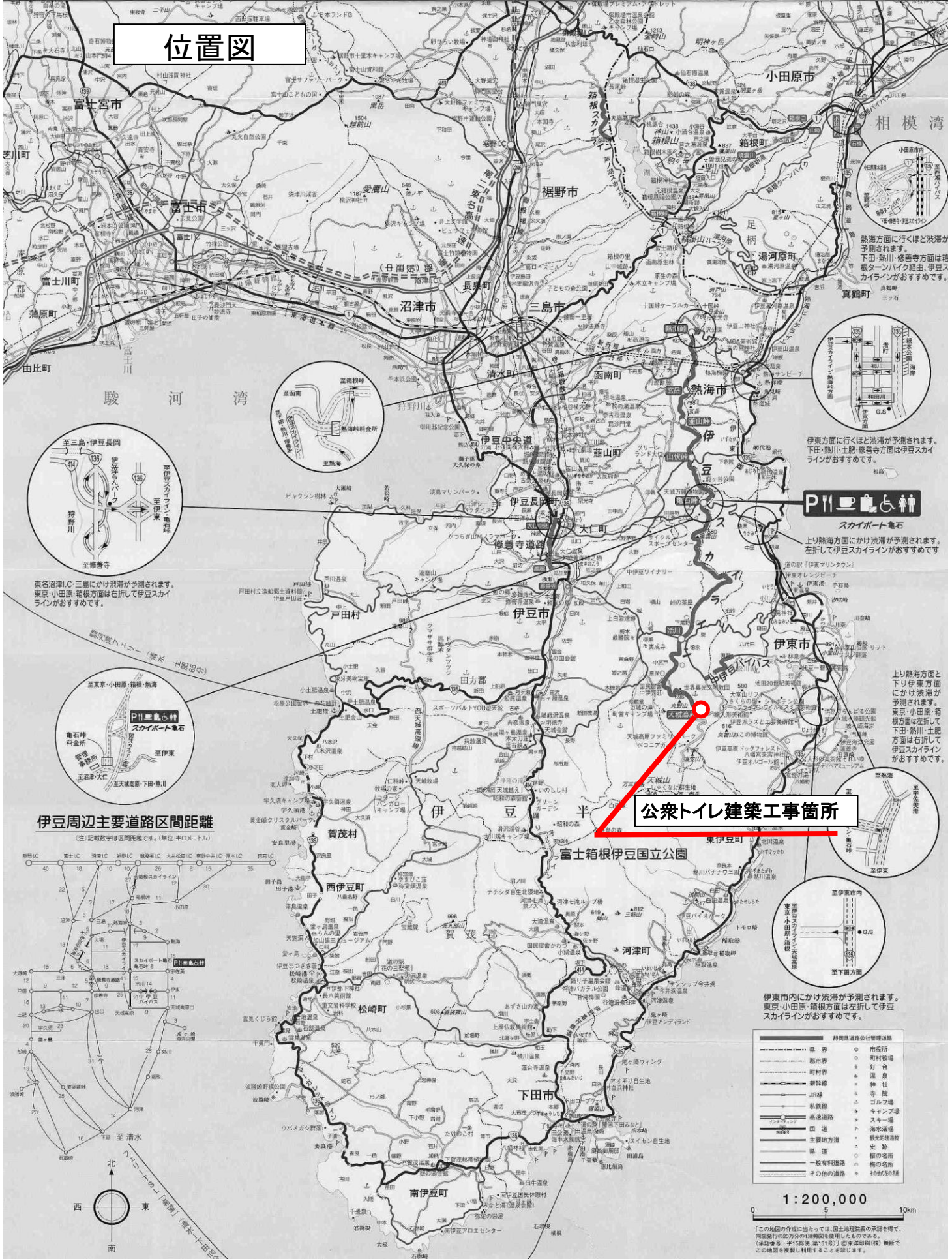


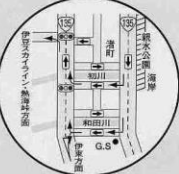
位置図



東名沼津IC:三島にかけ渋滞が予測されます。東京・小田原・箱根方面は右折して伊豆スカイラインがおすすめです。



熱海方面に行くほど渋滞が予測されます。下田・熱川・修善寺方面は箱根ターンパイク経由、伊豆スカイラインがおすすめです。



伊東方面に行くほど渋滞が予測されます。下田・熱川・土肥・修善寺方面は伊豆スカイラインがおすすめです。

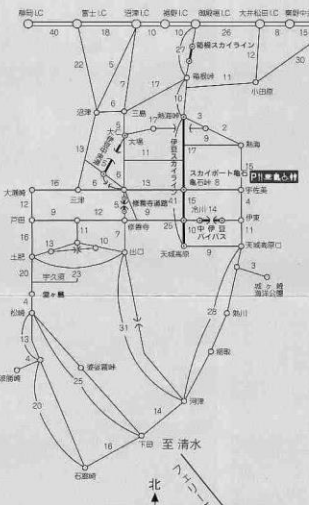


上り熱海方面にかけ渋滞が予測されます。左折して伊豆スカイラインがおすすめです。

上り熱海方面と下り伊東方面にかけ渋滞が予測されます。東京・小田原・箱根方面は左折して下田・熱川・土肥方面は右折して伊豆スカイラインがおすすめです。

伊豆周辺主要道路区間距離

(注)記載数字は区間距離です。(単位:キロメートル)



公衆トイレ建築工事箇所



特別道路公営管理道路	
国界	市界
町界	町界
村界	村界
新幹線	新幹線
JR線	JR線
私鉄線	私鉄線
高速道路	高速道路
国道	国道
主要地方道	主要地方道
県道	県道
一般有料道路	一般有料道路
その他の道路	その他の道路
市役所	市役所
町役場	町役場
町会	町会
温泉	温泉
神社	神社
寺院	寺院
ゴルフ場	ゴルフ場
キャンプ場	キャンプ場
スキー場	スキー場
海水浴場	海水浴場
観光施設	観光施設
史跡	史跡
探検	探検
橋の名所	橋の名所
その他の名所	その他の名所

1:200,000

0 5 10km

【この地図の作成に当たっては、国土院の承認を得て、関係機関の協力を得て、最新のデータに基づき作成したものとします。】