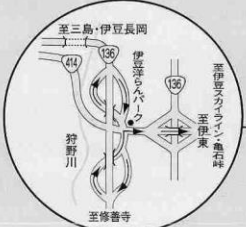


位置図



工事箇所

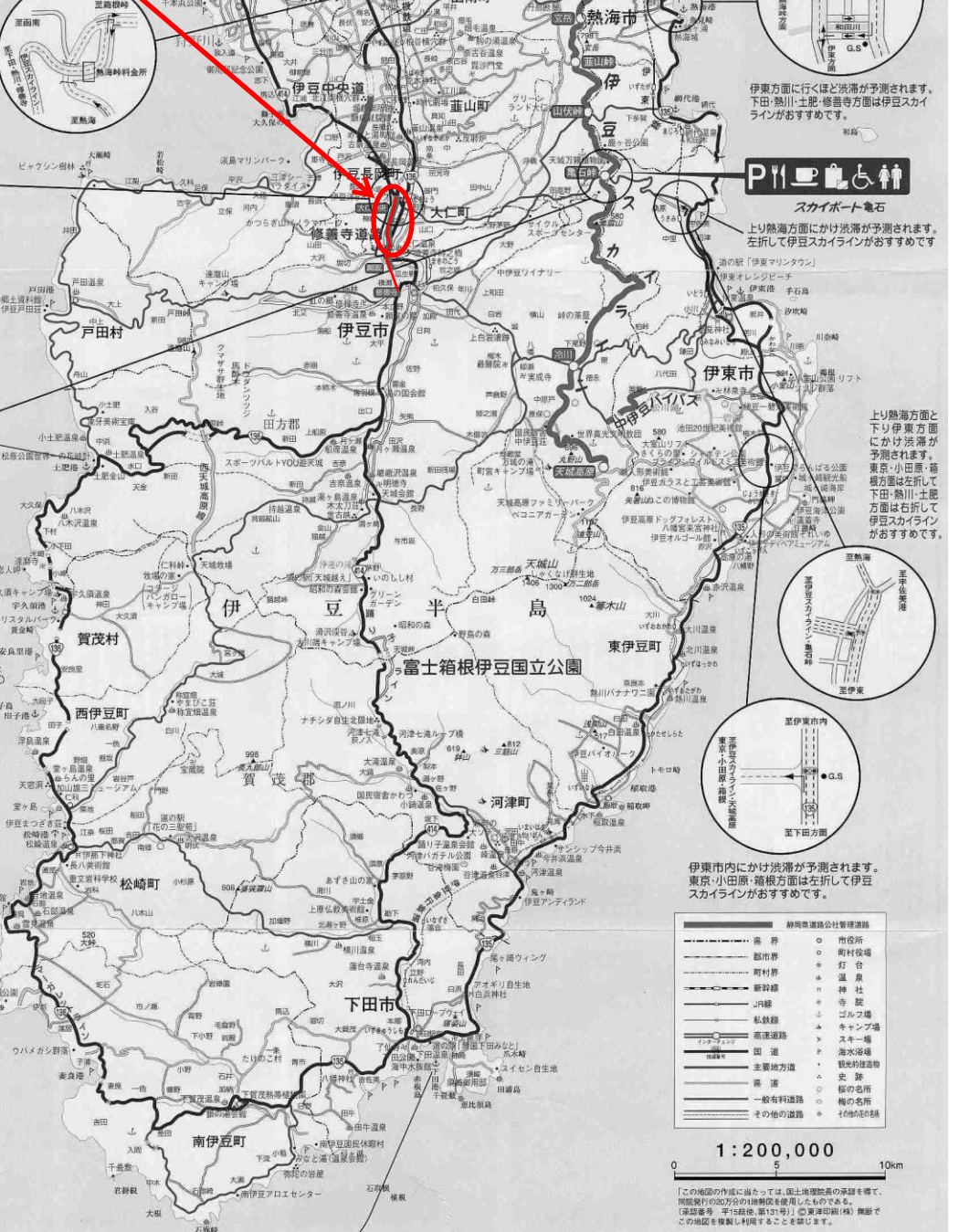
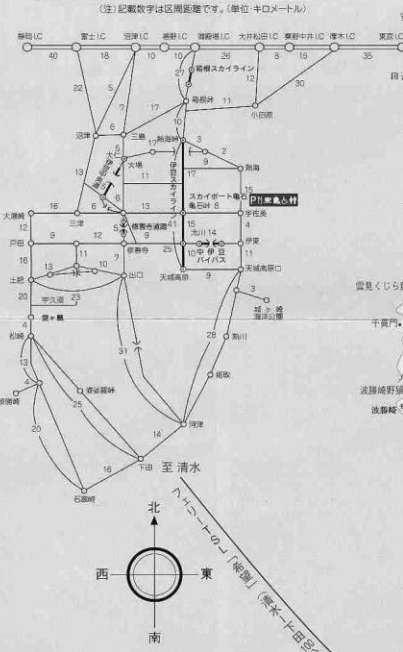


P **トイレ** **♿**
スカイポート亀石

上り熱海方面にかけ流滞が予測されます。左折して伊豆スカイラインがおすすめです。

東名沼津IC、三島にかけ流滞が予測されます。東京・小田原・箱根方面は右折して伊豆スカイラインがおすすめです。

伊豆周辺主要道路区間距離



上り熱海方面と下り伊豆方面にかけ流滞が予測されます。東京・小田原・箱根方面は左折して下田・熱川・土肥方面は右折して伊豆スカイラインがおすすめです。

伊豆市内にかけ流滞が予測されます。東京・小田原・箱根方面は左折して伊豆スカイラインがおすすめです。

静岡県道公社管理道路	
—	市界
—	郡市界
—	町界
—	村界
—	区界
—	市界
—	国道
—	主要地方道
—	主要道
—	一般市道
—	その他の道路

1:200,000
0 5 10km
この地図の作成に当たっては、国土院の承認を得て、関係機関の協力により作成したものである。詳細な情報は、国土院のホームページ（http://www.gsi.go.jp）を参照してください。