
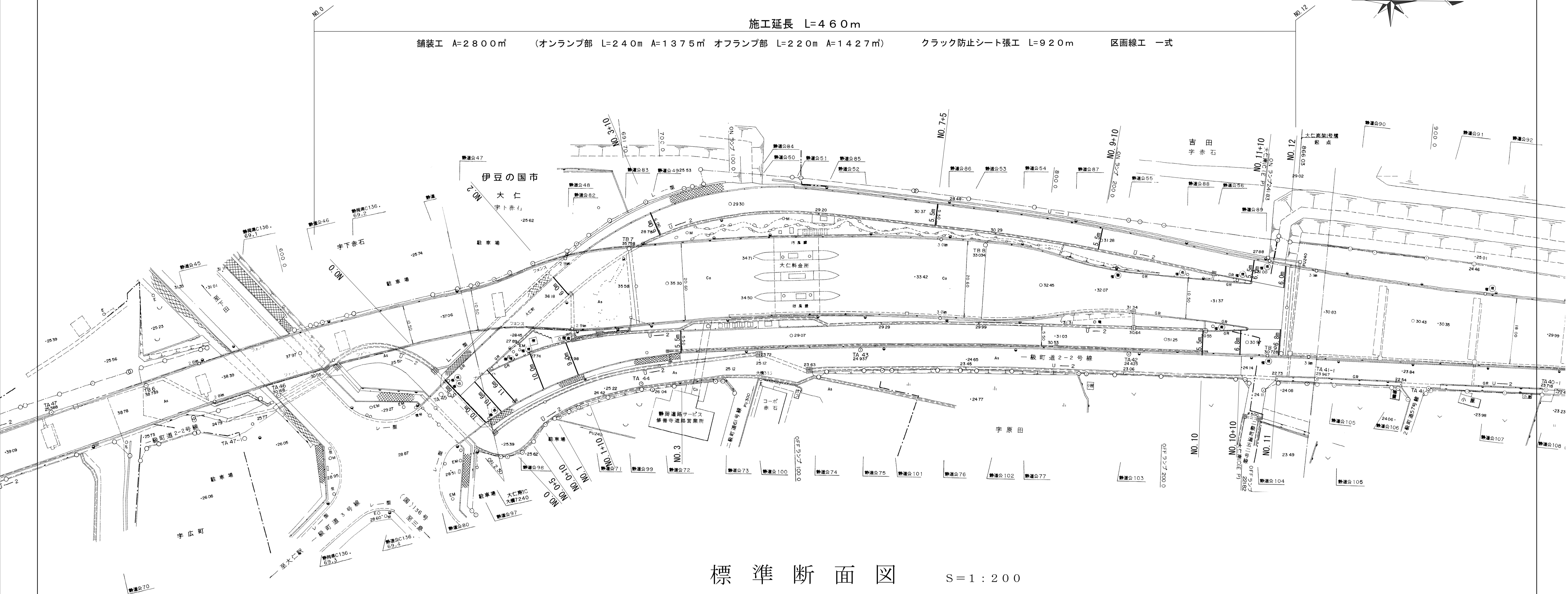


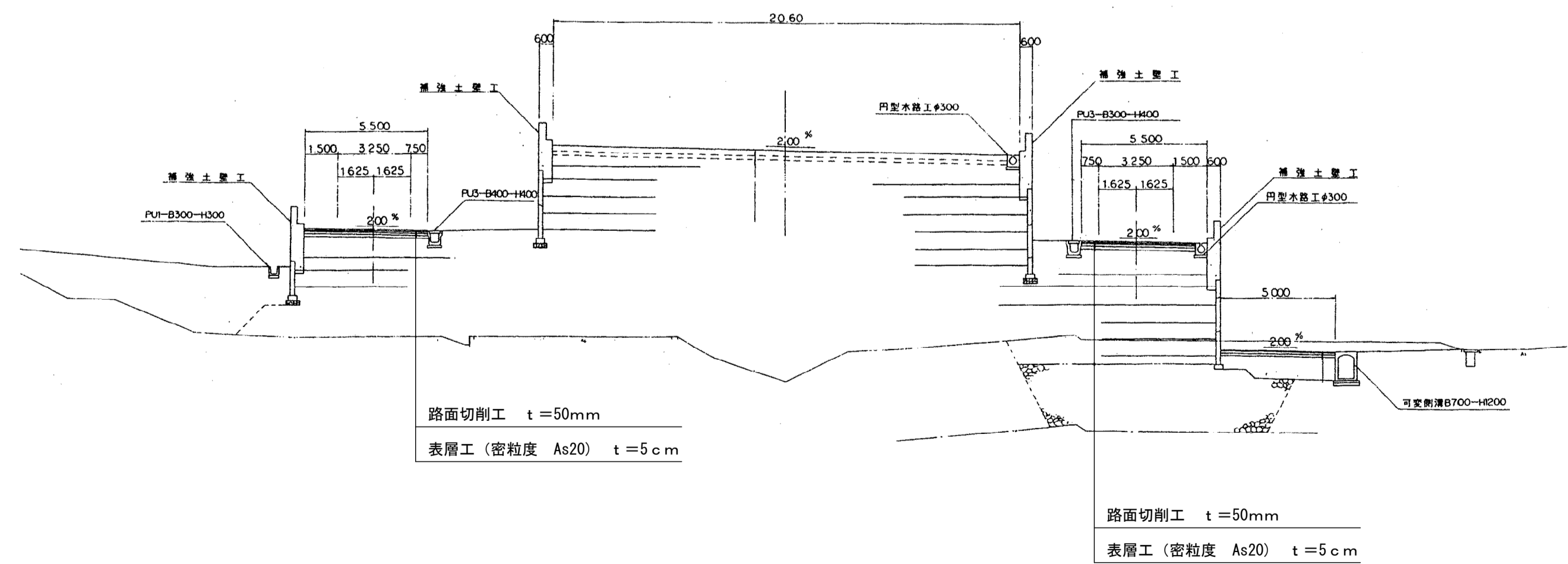
平面図 S=1:500



施工延長 L=460m  
 舗装工 A=2800㎡ (オンランプ部 L=240m A=1375㎡ オフランプ部 L=220m A=1427㎡) クラック防止シート張り L=920m 区画線工 一式



標準断面図 S=1:200



工事名	平成31年度 修善寺道路 舗装修繕工事	
工事箇所	伊豆の国市 大仁 地内	
図面の種類	平面図・標準断面図	
縮尺	図示	図面番号 1 葉中 1
測量年月日	設計年月日	
静岡県道路公社		