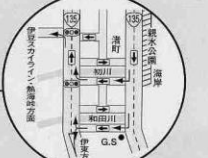
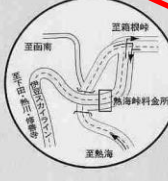
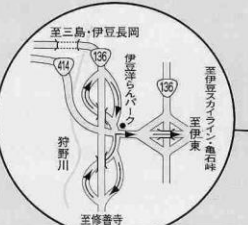


位置図



工事箇所

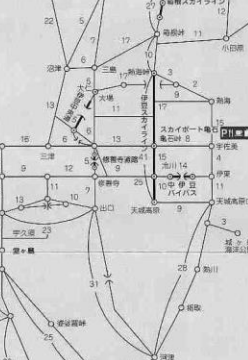


東名沼津IC、三島はけ渋滞が予測されます。東名・小田原・箱根方面は右折して伊豆スカイラインがおすすめです。



伊豆周辺主要道路区間距離

(注) 記載数字は区間距離です。(単位: キロメートル)



この地図の作成に当たっては、国土地理院長の承認を得て、開図の20分の1の縮尺で作成したものである。(発行者: 宇治橋、第121号) © 東洋印刷(株) 無断でこの地図を複製し利用することを禁じます。

1:200,000

0 5 10km

伊豆方面に行くほど渋滞が予測されます。下田・熱川・土肥・修善寺方面は箱根ターンパイク経由、伊豆スカイラインがおすすめです。

上り熱海方面にかけ渋滞が予測されます。左折して伊豆スカイラインがおすすめです。

上り熱海方面と下り伊豆方面にかけ渋滞が予測されます。東名・小田原・箱根方面は左折して下田・熱川・土肥方面は右折して伊豆スカイラインがおすすめです。

伊豆市内にかけ渋滞が予測されます。東京・小田原・箱根方面は左折して伊豆スカイラインがおすすめです。

伊豆市内にかけ渋滞が予測されます。東京・小田原・箱根方面は左折して伊豆スカイラインがおすすめです。

伊豆市内にかけ渋滞が予測されます。東京・小田原・箱根方面は左折して伊豆スカイラインがおすすめです。

伊豆市内にかけ渋滞が予測されます。東京・小田原・箱根方面は左折して伊豆スカイラインがおすすめです。

伊豆市内にかけ渋滞が予測されます。東京・小田原・箱根方面は左折して伊豆スカイラインがおすすめです。

伊豆市内にかけ渋滞が予測されます。東京・小田原・箱根方面は左折して伊豆スカイラインがおすすめです。

伊豆市内にかけ渋滞が予測されます。東京・小田原・箱根方面は左折して伊豆スカイラインがおすすめです。

伊豆市内にかけ渋滞が予測されます。東京・小田原・箱根方面は左折して伊豆スカイラインがおすすめです。

伊豆市内にかけ渋滞が予測されます。東京・小田原・箱根方面は左折して伊豆スカイラインがおすすめです。

伊豆市内にかけ渋滞が予測されます。東京・小田原・箱根方面は左折して伊豆スカイラインがおすすめです。

伊豆市内にかけ渋滞が予測されます。東京・小田原・箱根方面は左折して伊豆スカイラインがおすすめです。

伊豆市内にかけ渋滞が予測されます。東京・小田原・箱根方面は左折して伊豆スカイラインがおすすめです。

伊豆市内にかけ渋滞が予測されます。東京・小田原・箱根方面は左折して伊豆スカイラインがおすすめです。

伊豆市内にかけ渋滞が予測されます。東京・小田原・箱根方面は左折して伊豆スカイラインがおすすめです。

伊豆市内にかけ渋滞が予測されます。東京・小田原・箱根方面は左折して伊豆スカイラインがおすすめです。

伊豆市内にかけ渋滞が予測されます。東京・小田原・箱根方面は左折して伊豆スカイラインがおすすめです。

伊豆市内にかけ渋滞が予測されます。東京・小田原・箱根方面は左折して伊豆スカイラインがおすすめです。

伊豆市内にかけ渋滞が予測されます。東京・小田原・箱根方面は左折して伊豆スカイラインがおすすめです。

伊豆市内にかけ渋滞が予測されます。東京・小田原・箱根方面は左折して伊豆スカイラインがおすすめです。

伊豆市内にかけ渋滞が予測されます。東京・小田原・箱根方面は左折して伊豆スカイラインがおすすめです。

伊豆市内にかけ渋滞が予測されます。東京・小田原・箱根方面は左折して伊豆スカイラインがおすすめです。

伊豆市内にかけ渋滞が予測されます。東京・小田原・箱根方面は左折して伊豆スカイラインがおすすめです。

伊豆市内にかけ渋滞が予測されます。東京・小田原・箱根方面は左折して伊豆スカイラインがおすすめです。

伊豆市内にかけ渋滞が予測されます。東京・小田原・箱根方面は左折して伊豆スカイラインがおすすめです。

伊豆市内にかけ渋滞が予測されます。東京・小田原・箱根方面は左折して伊豆スカイラインがおすすめです。

伊豆市内にかけ渋滞が予測されます。東京・小田原・箱根方面は左折して伊豆スカイラインがおすすめです。

伊豆市内にかけ渋滞が予測されます。東京・小田原・箱根方面は左折して伊豆スカイラインがおすすめです。

伊豆市内にかけ渋滞が予測されます。東京・小田原・箱根方面は左折して伊豆スカイラインがおすすめです。