

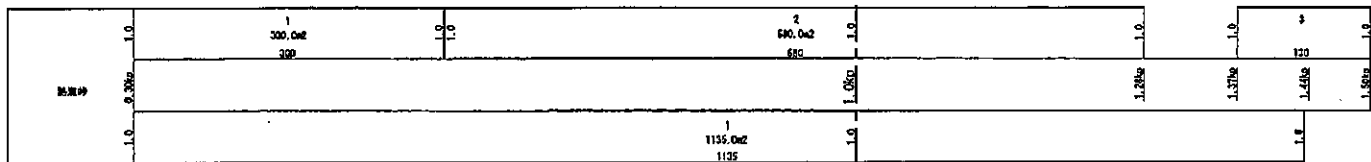
出来形展開図

伊豆スカイライン (熱海峠 — 亀石峠)

位置 0.30kp — 5.10kp

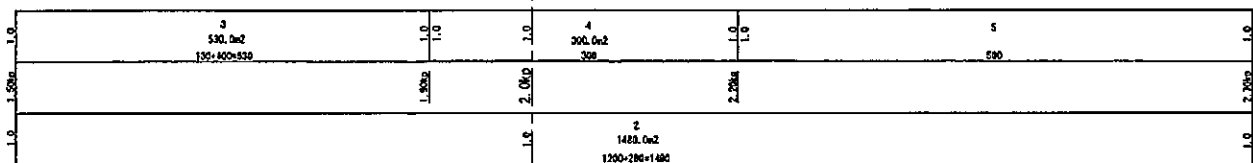
図面No. 1 / 4

左
熱海峠
右



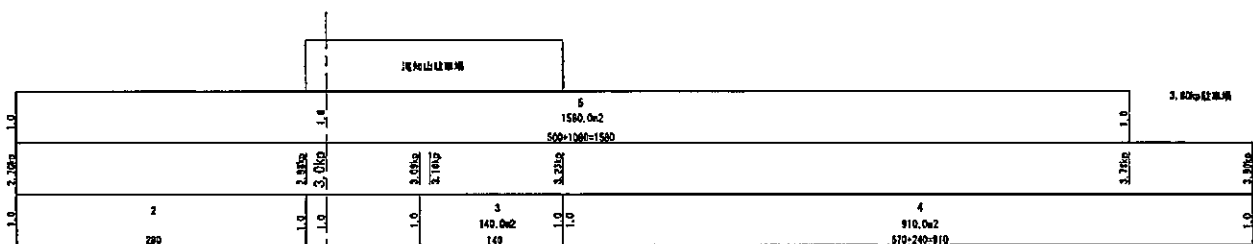
亀石峠

左
熱海峠
右



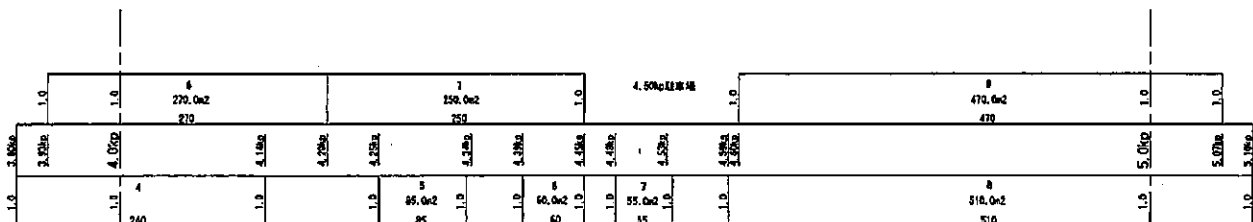
亀石峠

左
熱海峠
右



亀石峠

左
熱海峠
右



亀石峠

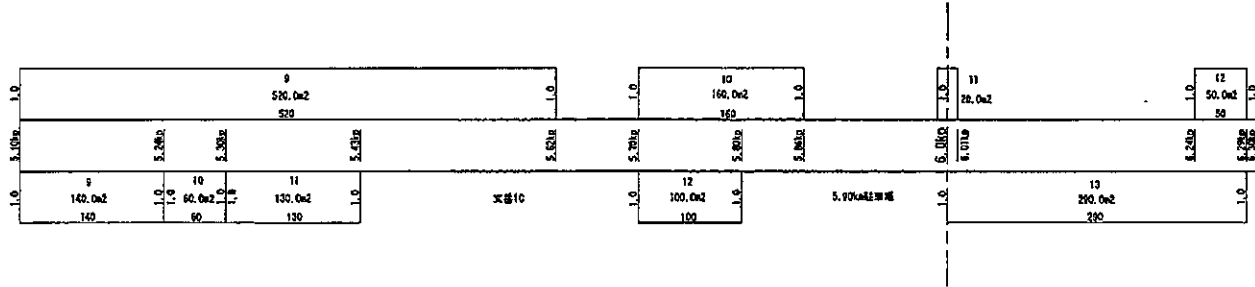
出来形展開図

伊豆スカイライン (熱海峠 - 湯石峠)

位置 5.10kp - 9.90kp

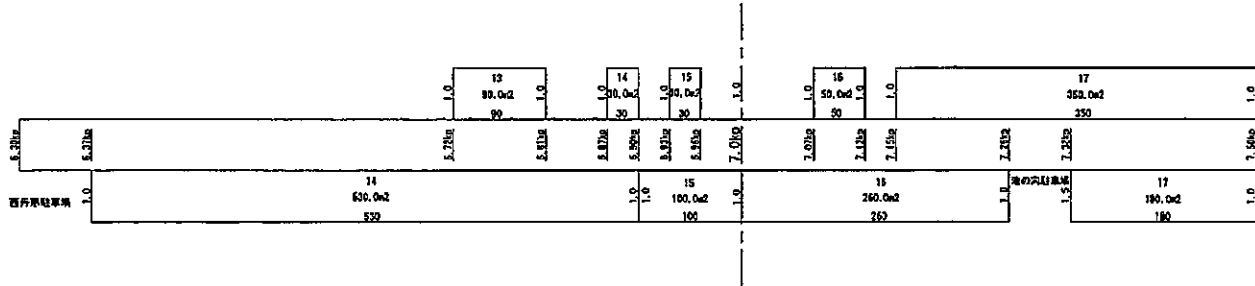
図面No. 2 / 4

左
熱海峠
右



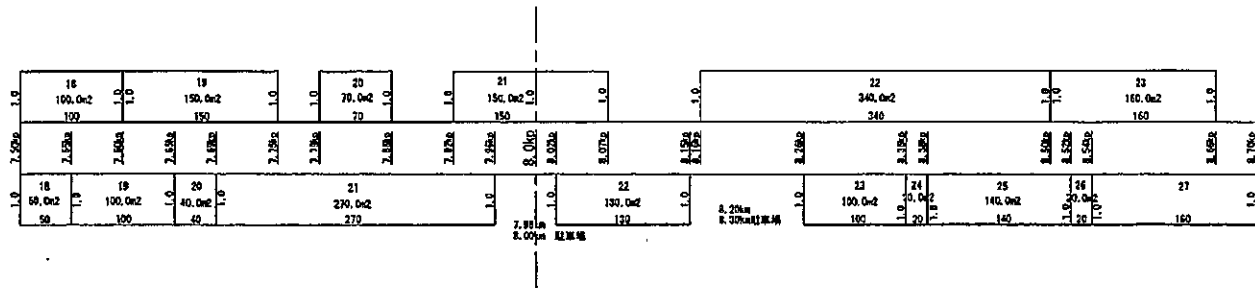
湯石峠

左
熱海峠
右



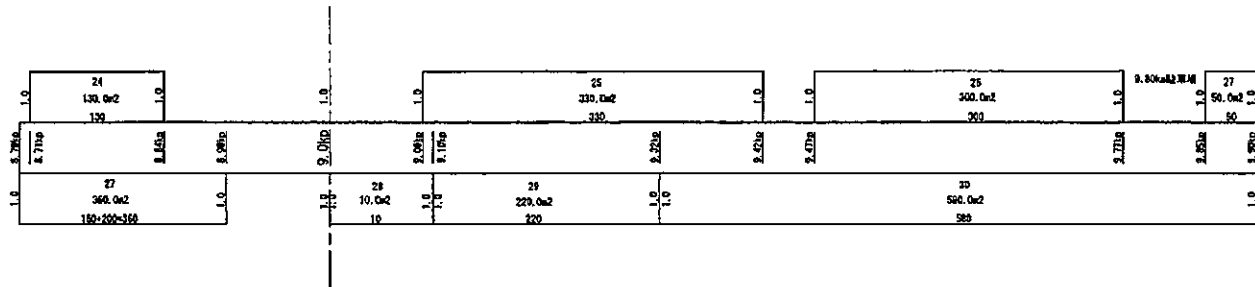
湯石峠

左
熱海峠
右



湯石峠

左
熱海峠
右



湯石峠

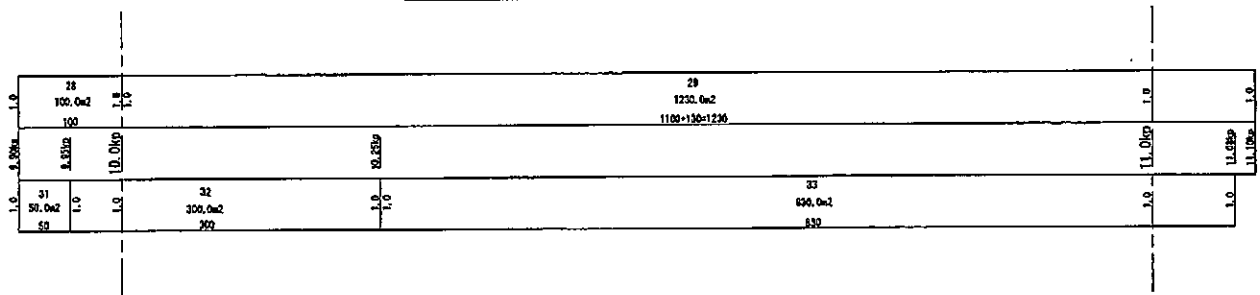
出来形展開図

伊豆スカイライン (熱海峠 - 亀石峠)

位置 9.90kp - 14.70kp

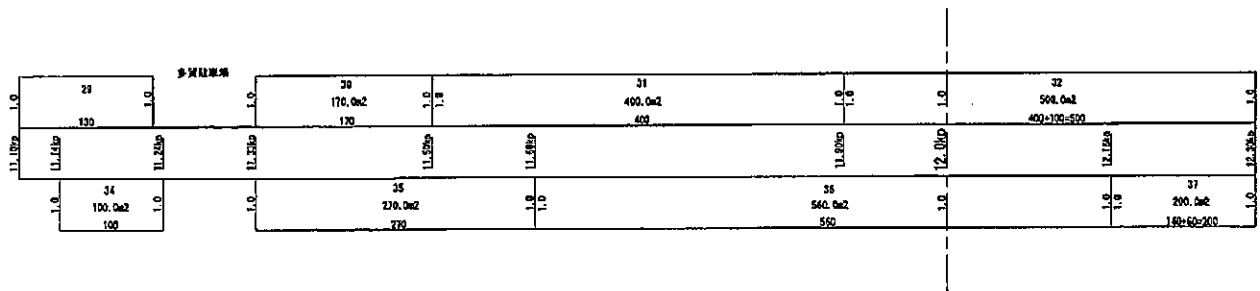
図面No. 3 / 4

左
熱海峠
右



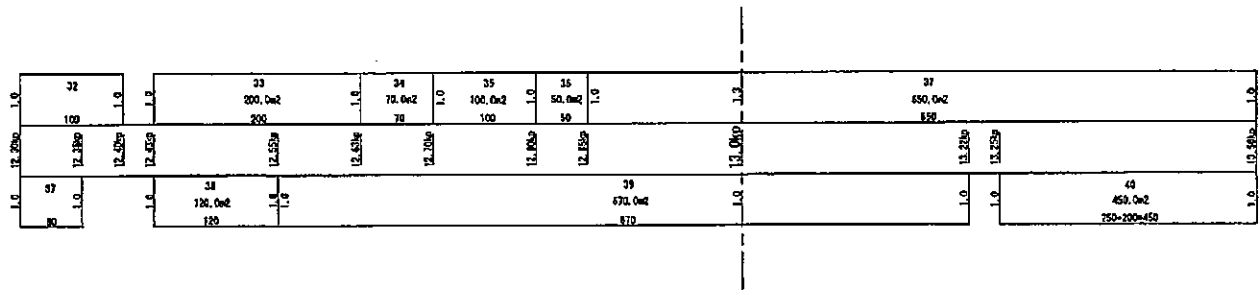
亀石峠

左
熱海峠
右



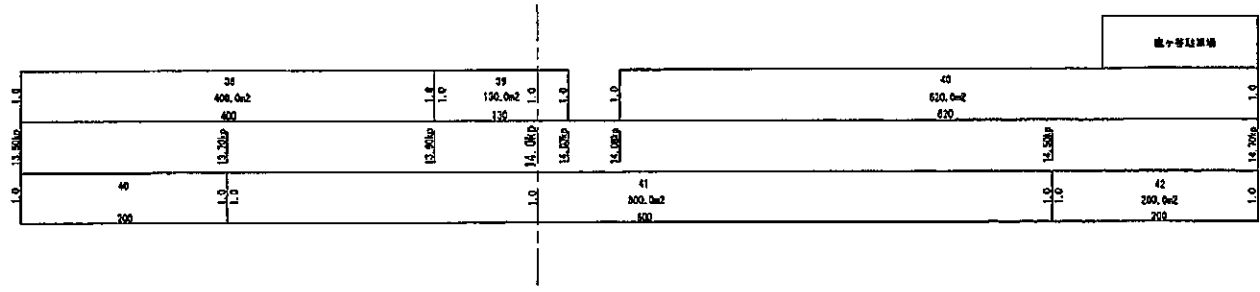
亀石峠

左
熱海峠
右



亀石峠

左
熱海峠
右



亀石峠

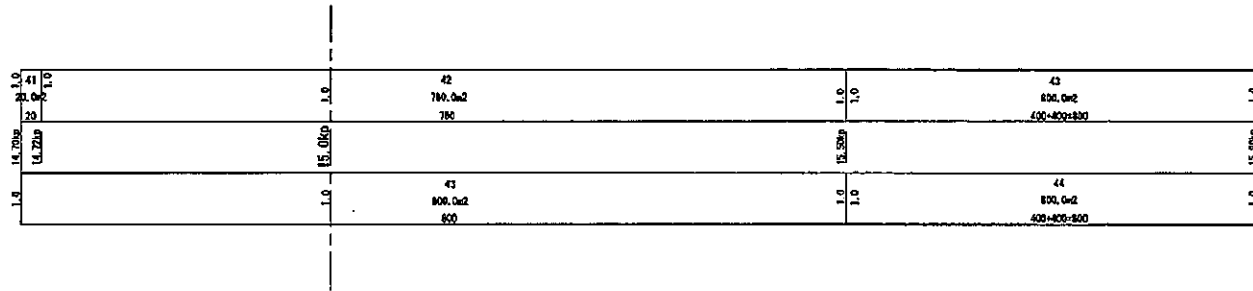
出来形展開図

伊豆スカイライン (熱海峠 — 亀石峠)

位置 14.70kp — 16.20kp

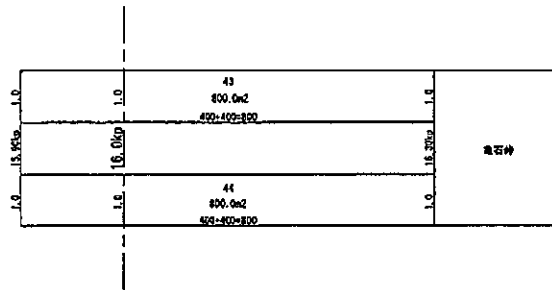
図面No. 4 / 4

左
熱海峠
右



亀石峠

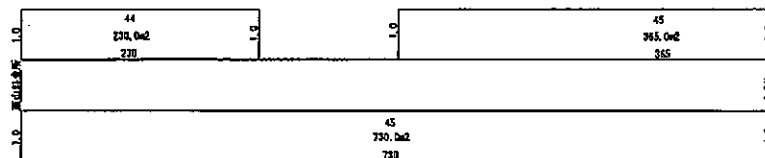
左
熱海峠
右



亀石峠

萋山インター付近 (萋山料金所 — 本線)

左
萋山
右



本線