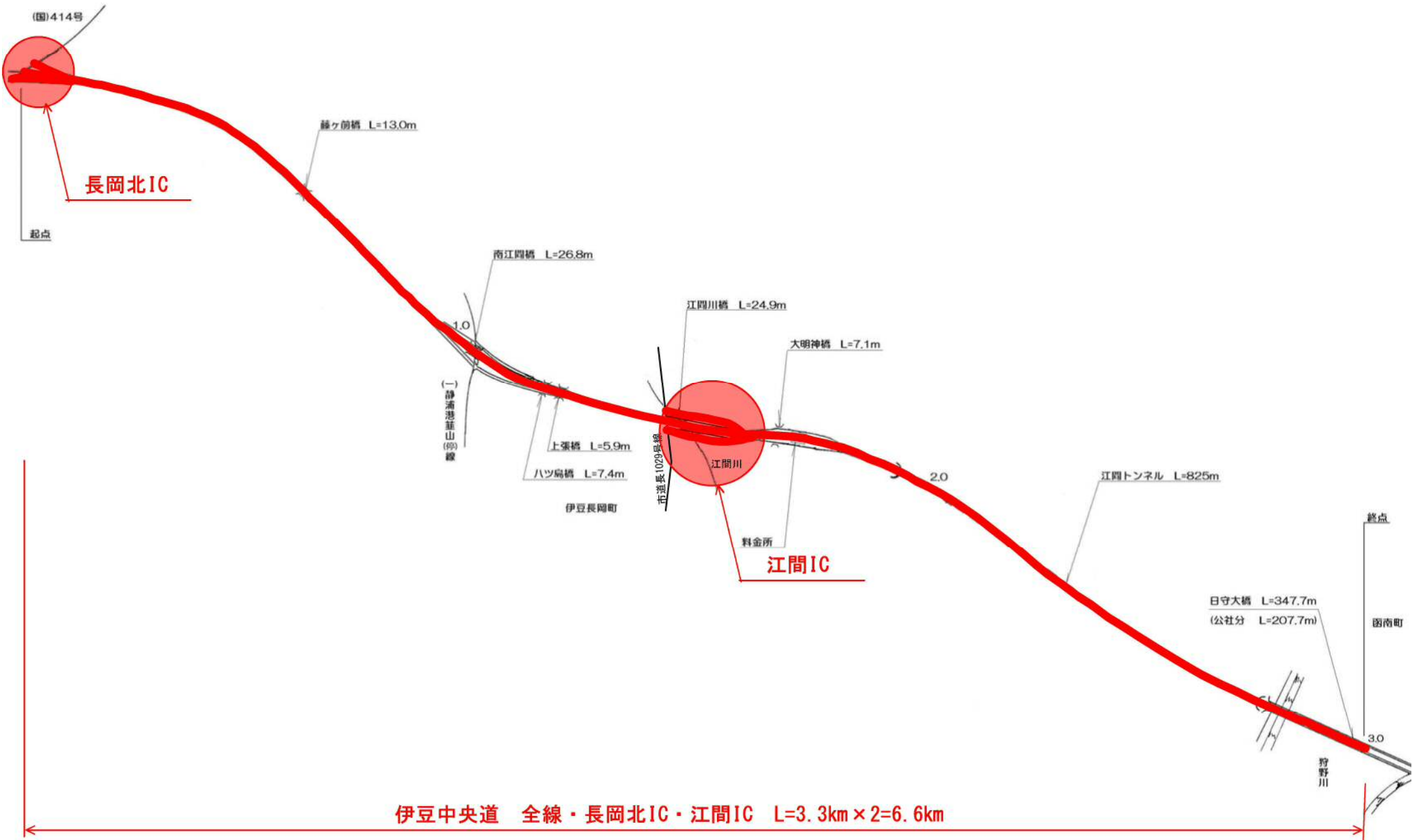
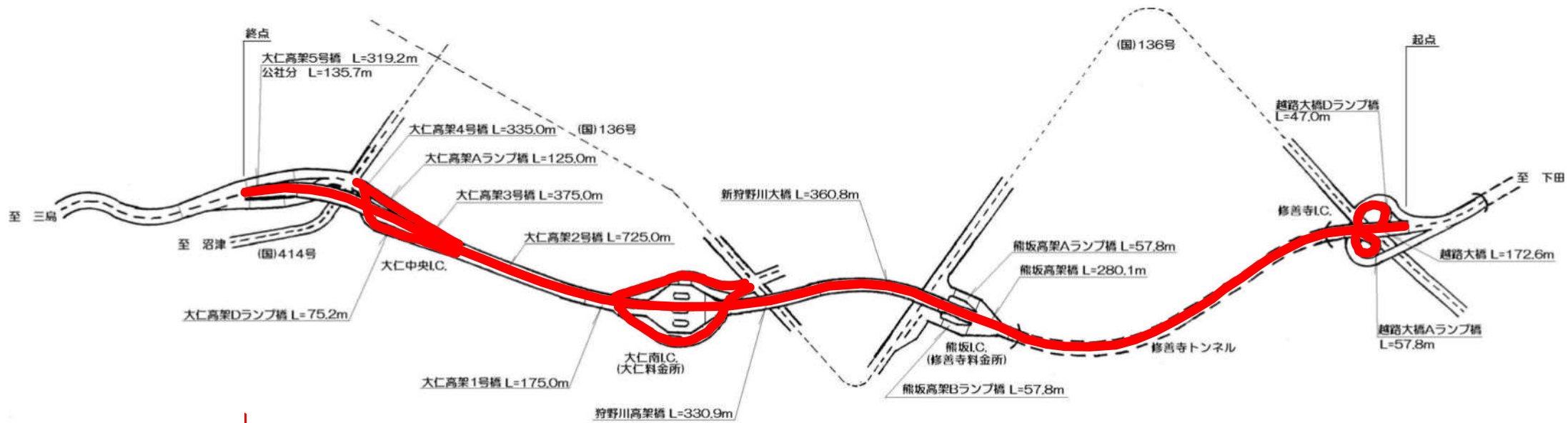


路線図  
(伊豆中央道)

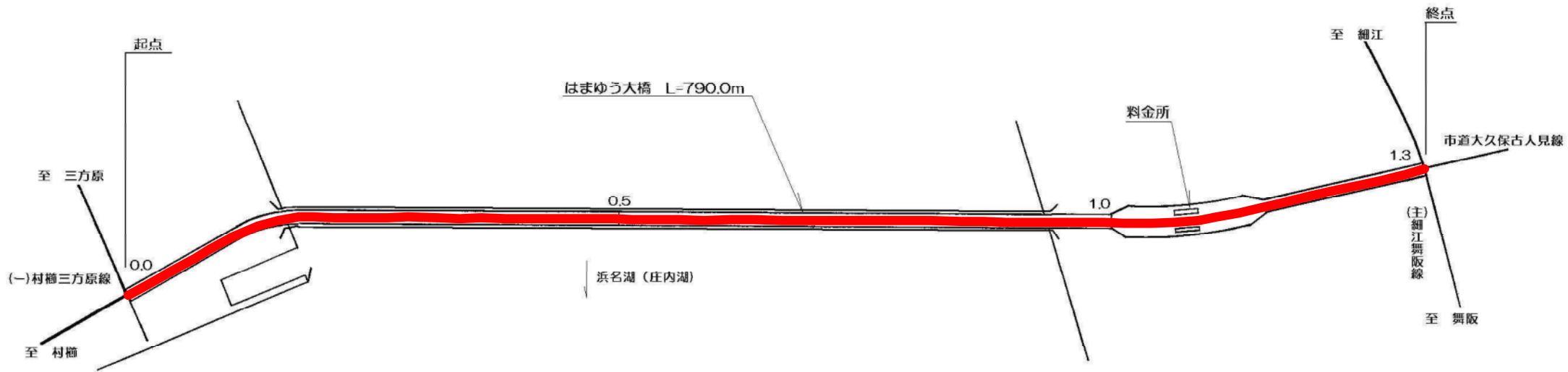


路線図  
(修善寺道路)



修善寺道路 全線・大仁中央IC・大仁南IC・修善寺IC L=5.35km × 2=10.7km

路線図  
(浜名湖新橋)



浜名湖新橋 全線  $L=1.3\text{km} \times 2=2.6\text{km}$



# 路線図 (伊豆スカイライン)

伊豆スカイライン 全線・玄岳IC・萑山IC・山伏IC・亀石峠IC L=42.65km×2=85.3km



接続・連絡道路	
路線番号	道路名
11	熱海函南線
20	熱海箱根峠線
(5.5 km)	(市)熱海新道線
(9.0 km)	(市)萑1115線
19	伊東大仁線
12	伊東修善寺線
100	遠笠山富戸線

# 路線図 (箱根スカイライン)

